










**I Международный марафон  
«Удивительная планета. Тайны озер, морей и океанов»  
(для учащихся 1-2 классов)**



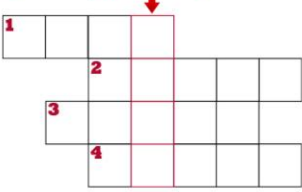


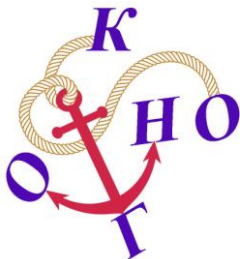
**Ответы**

Ответ должен быть представлен строго в виде **ОДНОГО СЛОВА, БУКВЫ** или **ЧИСЛА** (согласно условию задания) без кавычек, точек, орфографических ошибок. Некоторые вопросы содержат подсказку – буквы ответа. Букву «ё» в слове можно писать как «ё» или как «е». Неверно записанные ответы не учитываются.

№	Задание	Рисунок	Ответ
1	<p>Россия – страна рек и озер! В России более 2,5 миллионов рек и речушек и более 2 миллионов больших и малых озер. Это одна из самых медленных рек России. Скорость течения реки – около 3 км/ч, а это меньше средней скорости пешехода. А еще это самая длинная река-приток в мире. А знаете, ребята, как называется эта река?</p> <p align="center"><b>И – – ы –</b></p> <p>Составить название реки, ребята, вы сможете из букв, которые изображены на картинке. Помните, нужно использовать все буквы!</p>		<p align="center"><b>Иртыш</b></p>
2	<p>Пересекаем океаны! Это самый большой и глубокий океан в мире, он покрывает треть нашей планеты. В нем живут медузы, акулы, скаты и серые киты. Он также считается самым древним океаном на планете. В ответе, ребята, укажите название океана!</p> <p align="center"><b>Т – х – –</b></p>		<p align="center"><b>Тихий</b></p>
3	<p>Твоя Россия! В этой реке водится больше всего видов рыб (более 130). Бассейн реки отличается самым удивительным и разнообразным животным и растительным миром! Здесь произрастает свыше 5000 видов растений, обитает около 400 видов птиц, более 70 видов млекопитающих, в том числе знаменитый амурский тигр. В ответе укажите название реки!</p> <p align="center"><b>– м – –</b></p> <p>Составить название реки, ребята, вы сможете из букв, которые изображены на картинке. Помните, нужно использовать все буквы!</p>		<p align="center"><b>Амур</b></p>
4	<p>Самая столичная река России! На берегах реки расположен самый главный и самый большой город России - наша столица. А как, ребята, называется эта река?</p> <p align="center"><b>М – – к – –</b></p>		<p align="center"><b>Москва</b></p>

5	<p>Природное сокровище России и мира! На Земле ему нет равных по глубине, запасам и свойствам пресной воды, разнообразию растительного и животного мира. Природа озера и его окрестностей охраняется более 100 лет. Это одно из самых древних озёр на Земле! Образовалось озеро в огромных разломах земной коры примерно 22-23 млн лет назад. А как же называется это природное чудо?</p> <p style="text-align: center;"><b>— — й — — л</b></p> <p>Составить название озера, ребята, вы сможете из букв, которые изображены на картинке. Помните, нужно использовать все буквы!</p>		<p style="text-align: center;"><i><b>Байкал</b></i></p>
6	<p>Твоя Россия! Это самое маленькое море России и самое мелкое в мире. Его максимальная глубина не превышает 13,5 м. По отдалённости от океана оно является самым континентальным морем планеты.</p> <p style="text-align: center;"><b>А — — в — — — е</b></p> <p>Составить название моря, ребята, вы сможете из букв, которые изображены на картинке. Помните, нужно использовать все буквы!</p>		<p style="text-align: center;"><i><b>Азовское</b></i></p>
7	<p>Пересекаем океаны! Этот океан омывает Антарктику. Зимой половина океана покрывается айсбергами и льдом. Здесь плавают пингвины и киты, питающиеся крилем. В ответе укажи название океана!</p> <p style="text-align: center;"><b>Ю — — ы —</b></p>		<p style="text-align: center;"><i><b>Южный</b></i></p>
8	<p>Крупнейшие таежные реки России! Она по праву считается одной из самых чистых и крупных рек мира. На прибрежных скалах реки изображены петроглифы. Это наскальные рисунки, выполненные древними жителями здешних таежных мест. Почти 3 тысячи изображений животных и сюжетов доисторической жизни. А ещё это самая длинная река России. В ответе укажи название реки!</p> <p style="text-align: center;"><b>— — н —</b></p> <p>Составить название реки, ребята, вы сможете из букв, которые изображены на картинке. Помните, нужно использовать все буквы!</p>		<p style="text-align: center;"><i><b>Лена</b></i></p>
9	<p>Путешествуем по Африке! Какая африканская река течёт в этих словах?</p> <p style="text-align: center;"><b>ВАНИЛЬ, ЧЕРНИЛА, ХРАНИЛИЩЕ</b></p> <p>Назовите эту африканскую реку!</p>		<p style="text-align: center;"><i><b>Нил</b></i></p>

<p>10</p>	<p>Пересекаем океаны! Его считают самым теплым океаном в мире. Здесь расположены Сейшельские и Мальдивские острова и остров Шри-Ланка. Это дом акул и дельфинов. Выбери правильный вариант!</p> <p>1. Индийский океан 2. Теплый океан 3. Русский океан</p> <p style="text-align: center;">—</p> <p><i>В ответе укажите только номер выбранного варианта (1 или 2 или 3)</i></p>		<p>1</p>
<p>11</p>	<p>Самая длинная и многоводная река Европы. Самая большая в мире река, не впадающая в океан. Бассейн реки занимает первое место в России по числу жителей. А как же называется эта великая русская река?</p> <p style="text-align: center;">— 0 — 2 —</p> <p>Составить название реки, ребята, вы сможете из букв, которые изображены на картинке. Помните, нужно использовать все буквы!</p>		<p>Волга</p>
<p>12</p>	<p>Путешествуем по миру! Самая главная река Англии! Она является самой длинной рекой Англии и второй по длине в Соединенном Королевстве. Река протекает через Лондон, столицу Соединенного Королевства. Тут водятся различные виды птиц. В основном это большие бакланы, серебристые чайки и лебеди-шипунуны.</p> <p style="text-align: center;">Т — — 3 —</p> <p>Составить название реки, ребята, вы сможете из букв, которые изображены на картинке. Помните, нужно использовать все буквы!</p>		<p>Темза</p>
<p>13</p>	<p>Великая сибирская река! Река является природной границей между Западной и Восточной Сибирью. В реку впадает около 500 рек и речек, их общая длина – более 300 тыс. км. Река по праву считается – самой полноводной в России. Название этой знаменитой сибирской реки с эвенкийского языка переводится как «большая вода» — «ионесси».</p> <p style="text-align: center;">Е — — с е —</p>		<p>Енисей</p>
<p>14</p>	<p>Путешествуем по Азии! Крупная река в Южной Азии. Река, от названия которой образовалось название страны Индия, которая расположена в долинах этой реки. А еще эта река течет в этих словах.</p> <p style="text-align: center;"><b>ИНДЕЕЦ, МИНДАЛЬ, ИНДЮШКА</b></p> <p style="text-align: center;">— — —</p> <p>Назовите эту реку!</p>		<p>Инд</p>

<p>15</p>	<p>Пересекаем океаны! Это самый маленький, мелкий и холодный океан на нашей планете. Он покрыт льдом большую часть года. Здесь живут тюлени, полярные медведи, моржи и киты. В ответе укажи название океана!</p> <p>1. Морозный океан 2. Холодный океан 3. Северный Ледовитый океан</p> <p style="text-align: center;">—</p> <p><i>В ответе укажите только номер выбранного варианта (1 или 2 или 3)</i></p>		<p>3</p>
<p>16</p>	<p>А знаете, ребята, на берегах какой прекраснейшей реки началось строительство великого Санкт-Петербурга – города, изменившего судьбу Российской империи. Название реки ты сможешь прочитать в красных квадратиках по вертикали.</p> <div style="text-align: center;">     </div>		<p><i>Нева</i></p>
<p>17</p>	<p>Самое не море из всех морей! В России 12 морей принадлежат трем океанам планеты Земля. А вот 13-е море особенное, так как частью океана не является. Это настолько огромное озеро, что его тоже называют морем! А как же называется это природное чудо?</p> <p>1. Каспийское море 2. Огромное море 3. Морское озеро</p> <p style="text-align: center;">—</p> <p><i>В ответе укажите только номер выбранного варианта (1 или 2 или 3)</i></p>		<p>1</p>
<p>18</p>	<p>Путешествуем по Африке! Невероятно, но это единственная крупная река Африки, пересекающая экватор два раза. А еще, ребята, ее считают одной из самых глубоких рек в мире. Ее максимальная глубина – 250 м. Это самая полноводная река Африки и вторая по полноводности в мире после Амазонки.</p> <p style="text-align: center;"><i>К — — з —</i></p> <p>Составить название реки, ребята, вы сможете из букв, которые изображены на картинке. Помните, нужно использовать все буквы!</p>		<p><i>Конго</i></p>

19

Твоя Россия! На берегах этой реки находятся самые холодные места России. Протекает река среди бескрайней тундры и тайги, среди заболоченных мест и горных массивов. На правом берегу реки расположился город Верхоянск – один из самых холодных городов в мире.



Название реки ты сможешь прочитать по первым буквам предметов, которые изображены на картинке!



*Яна*

20

Россия – моя страна! На полуострове Таймыр находится самое «промерзшее» озеро: только два летних месяца на нем нет льда. Летом температура воды не поднимается выше 6 - 8°C, а зимой более 80% площади озера промерзает до самого дна. А еще это самое северное из крупных озер мира. Используя заданные координаты, ты сможешь прочитать название озера:

**Д2-Г5-В4-А2-В5-Б5**

- - - - -

	А	Б	В	Г	Д
1	а	б	с	д	у
2	м	о	ф	е	т
3	я	ь	в	ж	н
4	р	с	й	ю	г
5	л	р	ы	а	к

В ответе укажи название озера!



*Таймыр*

«Уникум» - мы рады Вашим успехам!

[www.unikru.ru](http://www.unikru.ru)